

Opaalgroep excursie 2022

Baie de Somme



Wat te fotograferen.
Plaatsen in de omgeving.
Weer en verkeer.
Fototechnische tips.
Wat mee te nemen.
Reisschema.



Wat te fotograferen

Krijtrotsen

Mosselbanken

Vogels

Landschappen

Zeehonden

Stephane Bevilard
Tous droits réservés



Krijtrotsen



Crépuscule au pied des falaises de Ault

France, Somme (80), Côte Picarde, Ault, crépuscule au pied des falaises qui s'étendent vers Le Tréport et la Normandie

// France, Somme (80), Picardy Coast, Ault, twilight at the foot of the cliffs that stretch towards Le Tréport and

Locaties



Vanaf Ault naar het zuiden tot aan Dieppe.

Goede toegankelijkheid bij

- Rte du Casino, 80460 Ault, Frankrijk
- 12 Rue de Saint-Valéry, 80460 Ault, Frankrijk
- 2 Rue Terminus, 80460 Ault, Frankrijk (begin van de rotsen bij de gemeentelijke camping van Onival)
- 33 Rue de la Mer, 76470 Le Tréport, Frankrijk
- 39 Av. des Falaises, 76370 Petit-Caux, Frankrijk

Mosselbanken



Parkeren in de Rue Capet (zo dicht mogelijk bij "O-zone", 13 Rue Capet, 80120 Quend, Frankrijk).
Vandaar ca. 50 m. door het duin het strand op.







Stéphane Brillat
Tous droits réservés

Vogels



Ornithologisch reservaat van Grand-Laviers Baie de Somme
2 rue du Touvent
80132 Grand Laviers
0608165086

entretterremerensomme@outlook.fr

Het vogelreservaat van Grand-Laviers ligt hemelsbreed op 5 minuten van de baai van de Somme en aan de poorten van Abbeville. Deze voormalige industriële site biedt een uitzonderlijke biotoop die op meer dan 40 hectare habitat, voedsel en bescherming garandeert voor een veelheid aan soorten. Afhankelijk van het seizoen staan stelten, kluten, fluitende eenden en wintertaling op de meren van het reservaat. Op de baan is het niet ongevoon om het levendige en gehaaste gezang van de riet-phragmites te horen of om jonkvrouwen of vlinders in sierlijke vlucht tegen te komen. Het reservaat van Grand-Laviers, dat vooral wordt gewaardeerd door natuurfotografen, is ook een opmerkelijke plek voor gezinnen om te wandelen. Educatieve panelen die toegankelijk zijn voor kinderen zijn geïnstalleerd in het hele bezoektraject.

Geen reservatie

Bezoek het reservaat in uw eigen tempo en volgens uw wensen!

Openingsdata: dinsdag t/m zondag van 10.00 tot 19.00 uur.

Huren

Ornithologisch reservaat Baie de Somme - Grand Laviers

2 rue de Touvent

80132 Grand Laviers

GPS: 50.12996900000003 / 1.7717639999999599

VISITE LIBRE


8€/Personnes. 4€/Pour les 8-16ans. Gratuit/Enfant -8ans. 3€/Validation 80.

< September 2022 >

Mo	Tu	We	Th	Fr	Sa	Su
			1	2	3	4
5	6	7	8	9	10	11
12	13	14	15	16	17	18
19	20	21	22	23	24	25
26	27	28	29	30		

 Your selection

 Available

 Not available


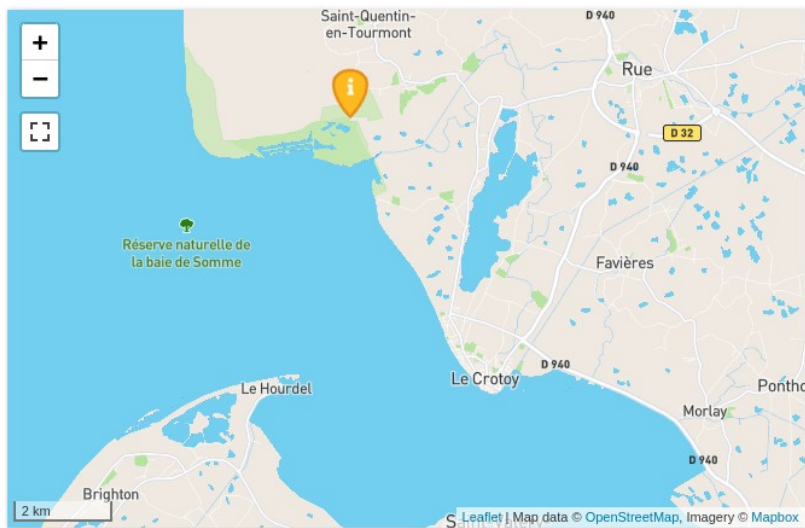


Le Parc du Marquenterre
25 bis chemin des Garennes
80120 SAINT-QUENTIN-EN-TOURMONT

Tel. : +33 3 22 25 68 99

E.mail : parc.marquenterre@baiedesomme.fr


Site internet : www.parcduarquenterre.com





Landschappen








Zeehonden



Arrivée des phoques sur les bancs de sable ❁

France, Somme (80), Le Hourdel, alors que la marée descend, les phoques viennent s'installer sur les bancs de sable pour se reposer // France, Somme (80), Le Hourdel, as the tide goes out, seals come to rest on the sandbanks





Plaatsen in de omgeving.

Le Tréport

Ault

Saint-Valery-sur-Somme

Noyelles-sur-Mer



Le Crotoy

Abbeville



Le Tréport







Ault





Saint-Valery-sur-Somme







Noyelles-sur-Mer



Noyelles-sur-Mer is niet veel meer dan een dorp waar een weg en een spoorlijn doorheen lopen. Die spoorlijn maakt het weer wel interessant: het is de tussenstop van de stoomtrein.

Een ideale gelegenheid om deze te fotograferen of een ritje te maken.



DE AANGEBODEN ROUTES

Le Crotoy < > Saint-Valery (*Tussen land en zee*) 1 uur enkele reis : het hele jaar door

Saint Valery < > Cayeux-sur-Mer (*Les Bas-Champs*) 35 minuten enkele reis : alleen op oranje verkeersdagen

Le Crotoy < > Cayeux-sur-Mer (*Le Grand Large*) 1 uur + 35 minuten enkele reis : enkel op oranje verkeersdagen.

Vertrek ook mogelijk vanuit Noyelles-sur-Mer

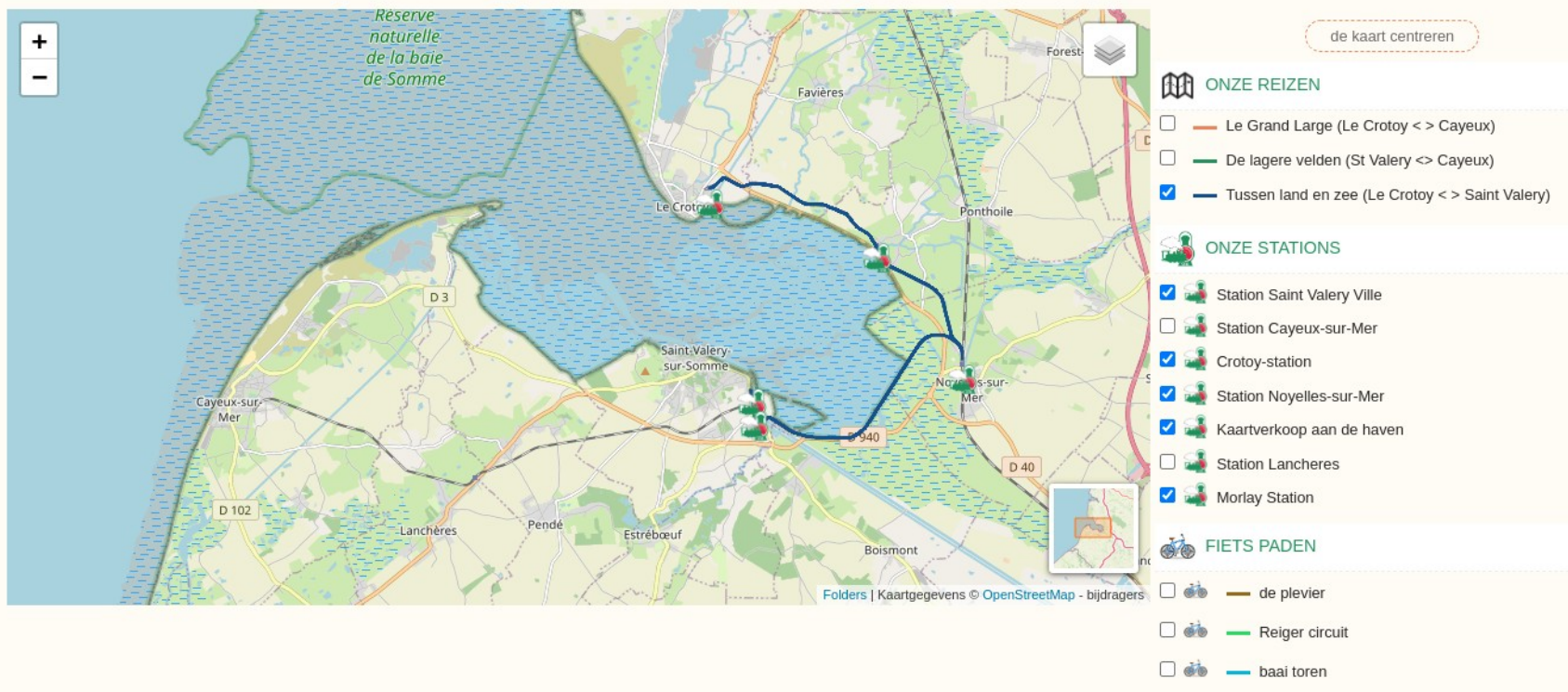
Meer info over de routes: onderstaande kaart is interactief.

Te krijgen :

► **Details van de voorgestelde routes** : Klik in de legenda rechts "Onze routes" op de gewenste route.

Zo krijgt u de reistijd, de afgelegde route, de bezienswaardigheden op de route en in de omgeving.

► **Informatie over stations** : Klik direct op het pictogram op de kaart.

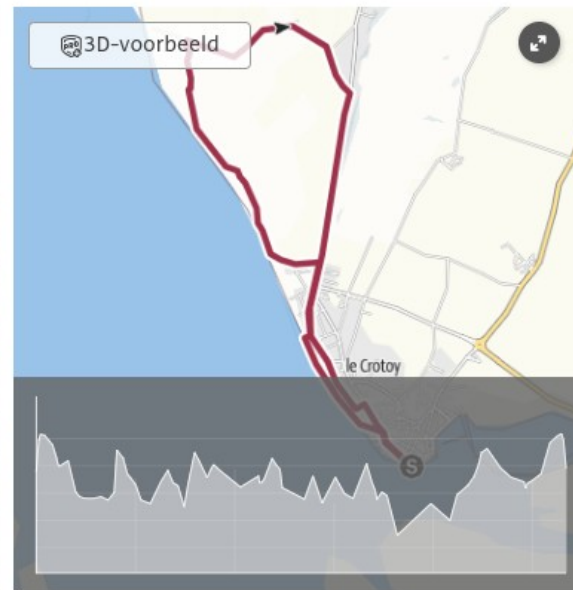




Le Crotoy







[DE ROUTE](#) [DETAILS](#) [AFSLAG-VOOR-AFSLAG AANWIJZINGEN](#) [ER GERAKEN](#) [LITERATUUR](#) [HUIDIGE INFORMATIE](#)

het zoetwatermoeras Crotoy beslaat 350 ha. De flora, meer dan 80 soorten planten, waaronder de wilde orchidee. zeegras & scherpe muurpeper die het zand fixeert, gevolgd door riet, wilgen en doornstruiken zoals duindoorn met sinaasappelbessen, rozenbottel of sleedoorn.

Vertaal naar Engels ▾

Wandel in de beschutte duinen, het zoetwatermoeras van Crotoy strekt zich uit over 350 ha. De flora omvat meer dan 80 soorten planten, waaronder de mysterieuze wilde orchidee. Het zeegras en de scherpe muurpeper die het zand vasthoudt, worden gevolgd door het riet, de wilgen en de doornstruiken zoals de duindoorn met oranje bessen, de hondsroos of de sleedoorn. De fauna heeft niets te benijden met zijn leefgebieden en herten.

afstand 11 km

vertrek vanaf Quai Léonard in Le Crotoy

Beoordelingen ★★★★★ 2

moeilijkheidsgraad eenvoudig

Afstand 10,7 km ↔

Looptijd 2:35 uur ⌚

beklimming 10 m ▲

Herkomst 10 m ▼

Hoogste punt 10 m ↕

Abbeville







Weer en verkeer.

Route en adres

Getijden

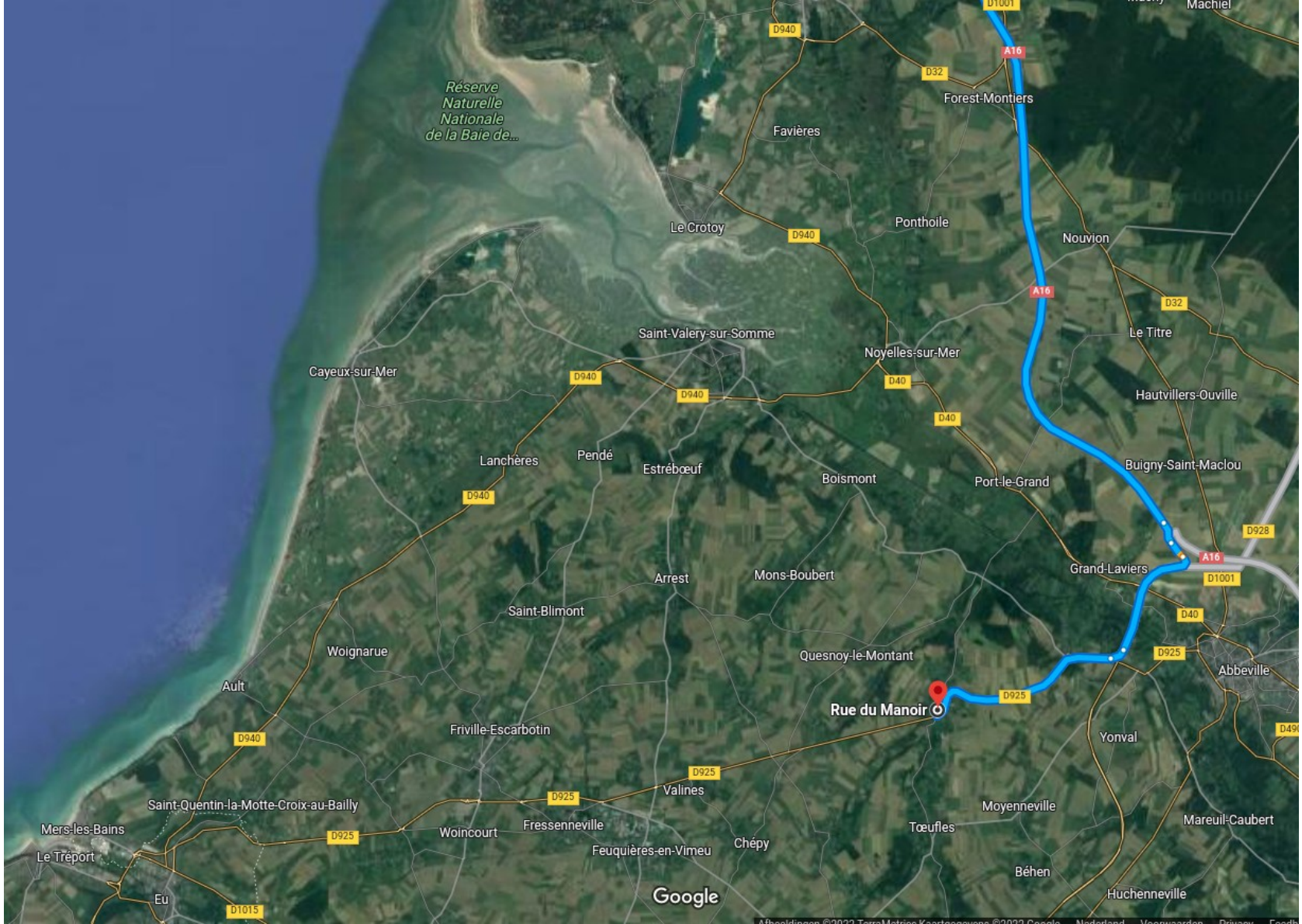
Zon op, zon onder

Afstanden naar locaties

Route



Adres:
17 rue du Manoir
80132 MIANNAY
France



Réserve
Naturelle
Nationale
de la Baie de...

Rue du Manoir

Google

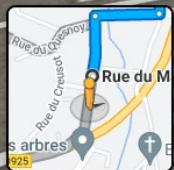


17 Rue du Manoir

Miannay, Hauts-de-France

Google

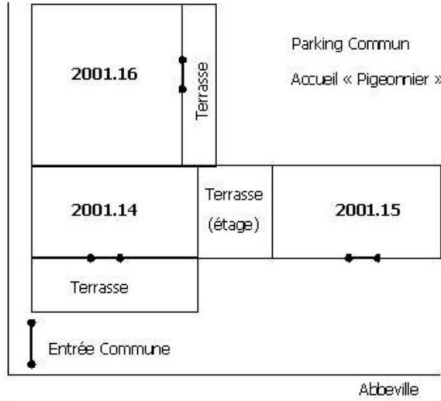
Street View - feb. 2022



Google

Plan intérieur des gîtes du Manoir de Miannay

2001.14 - 2001.15 - 2001.16

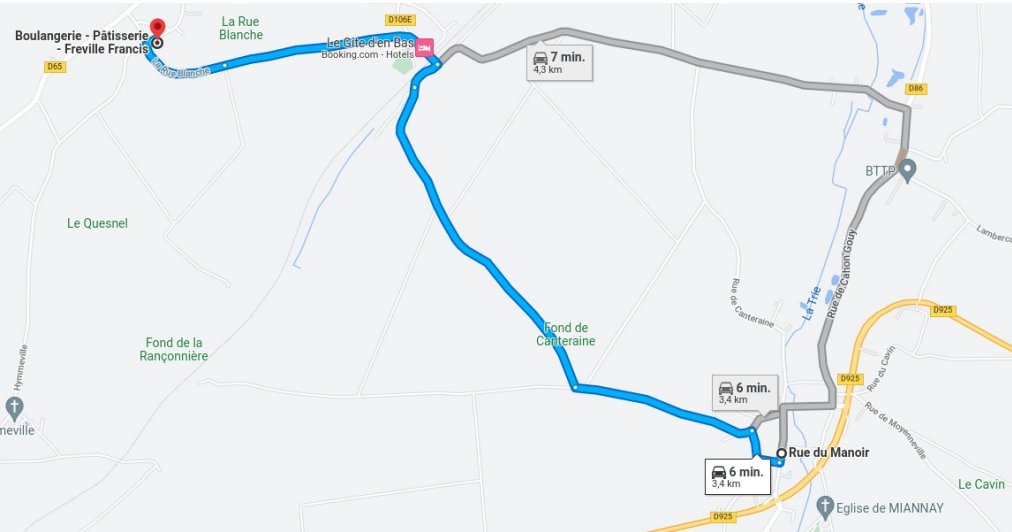


Superficies Gîte 2001.16

- Cuisine indépendante : 6 m²
- Coin cuisine : 4 m²
- Séjour avec coin salon : 39 m²
- Chambre 1 : 14 m²
- Chambre 2 : 15 m²
- Chambre 3 : 15 m²
- Chambre 4 : 26 m²



Bakker en supermarkt



Boulangerie - Pâtisserie - Freville Francis

[Website](#) [Route](#) [Opslaan](#) [Bellen](#)

4,5 ★★★★★ 236 Google-reviews

€€ · Bakkerij

Serviceopties: Niet binnen eten · Geen bezorging

Adres: 11 Rue de l'Église, 80132 Quesnoy-le-Montant, Frankrijk

Openingstijden: vrijdag 07:00–19:30
zaterdag 07:00–19:30
zondag 07:00–13:00
maandag 07:00–13:15, 16:00–19:30
dinsdag 07:00–13:15, 16:00–19:30
woensdag 07:00–13:15, 16:00–19:30
donderdag 07:00–19:30

[Nieuwe openingstijden voorstellen](#)

Telefoon: +33 3 22 24 13 43

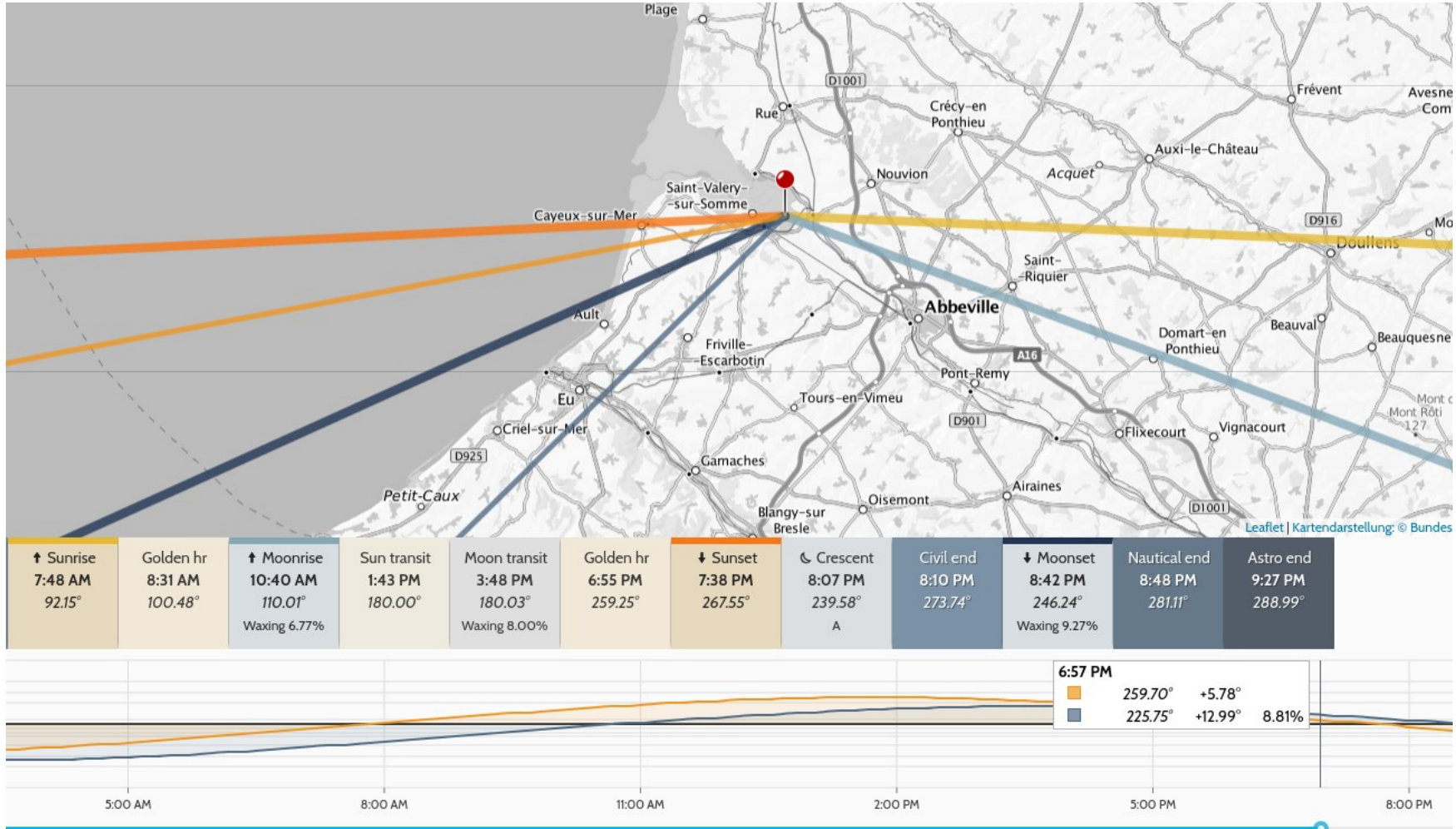


Supermarkt(je):
Firmin Philippe, 4 Rue de l'Église,
80132 Cambron, Frankrijk

Getijden



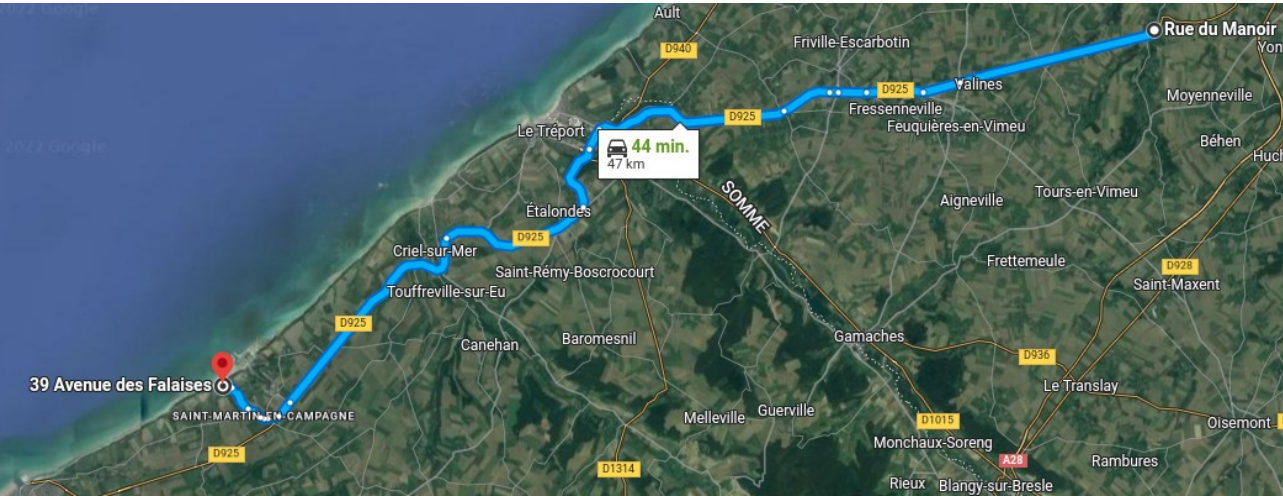
Zon op, zon onder



Overzicht getijden en zon	Tijdstip	Toestand
Datum		
Di 27	<u>07:49</u> <u>11:24</u> <u>17:46</u> <u>19:43</u> <u>23:46</u>	zon op laag hoog zon onder laag
Wo 28	<u>06:06</u> <u>07:51</u> <u>12:00</u> <u>18:16</u> <u>19:41</u>	hoog zon op laag hoog zon onder
Do 29	<u>00:23</u> <u>06:37</u> <u>07:52</u> <u>12:34</u> <u>18:49</u> <u>19:39</u>	laag hoog zon op laag hoog zon onder
Vr 30	<u>00:57</u> <u>07:13</u> <u>07:54</u> <u>13:07</u> <u>19:27</u> <u>19:37</u>	laag hoog zon op laag hoog zon onder
Za 1	<u>01:34</u> <u>07:52</u> <u>07:55</u> <u>13:48</u> <u>20:07</u>	laag hoog zon op laag hoog

Datum	Zon op	Zon onder	Daglengte
27 September 2022, dinsdag	07:48:00	19:39:00	11:51:00
	gouden uurtje	18:59:00	
28 September 2022, woensdag	07:49:00	19:37:00	11:47:00
	gouden uurtje	18:58:00	
29 September 2022, donderdag	07:51:00	19:35:00	11:44:00
	gouden uurtje	18:57:00	
30 September 2022, vrijdag	07:52:00	19:33:00	11:40:00
	gouden uurtje	18:53:00	
1 Oktober 2022, zaterdag	07:54:00	19:31:00	11:36:00
	gouden uurtje	07:55:00	

Afstanden naar locaties



Meest zuidelijke locatie voor krijtrotsen.



Meest noordelijke locatie: mosselbanken.

Reisschema/ dagindeling.

Dag	Ochtend/ zonsopkomst	Lunch	Vroege middag	Late middag	Avond/ zonsondergang	Diner
Dinsdag	Vertrek vanaf Roosendaal en Zundert	Lunch Saint Valery	Verkenning bij Saint Valery	Aankomst gîte (16:00) + boodschappen	Ault bij zonsondergang + eten in de gîte	
Woensdag	Zonsopkomst bij Saint-Valery	lunchpakket dat bij ontbijt gemaakt is.	zeehonden bij pointe de Hourdel bij laag water (12:00)	Landschapsfotografie (van Le Hourdel naar Cayeux sur Mer	krijtrotsen bij ondergaande zon le Hourdel/ c.q. Le Tréport	
Donderdag	natuureservaat bij le Crotoy	lunchpakket dat bij ontbijt gemaakt is.	mosselbanken bij hoog water (18:49)	Stoomtrein (eventueel voor de mosselbanken)	landschap bij ondergaande zon, n.t.b..	
Vrijdag	Le Tréport (haven/ vuurtoren, kerk) Bois de Cise	lunchpakket dat bij ontbijt gemaakt is.	Bois de Cise, dan wel Abbeville (kathedraal)		Krijtrotsen (reserve)	
Zaterdag	Inpakken + fotograferen bij laag water (10:25) of meteen naar Le Crotoy	lunchpakket dat bij ontbijt gemaakt is.	Le Crotoy	Terug naar huis		

een voorstel

Locaties	Preferente fotografie omstandigheden
Krijtrotsen Ault Le Treport Bois de Cise	Zonsondergang Zonsondergang Overdag, getijde?
Mosselbanken	Overdag, bij afgaand water
Vogels Reservaat Baie de Somme Le Parc du Marquenterre	Overdag, laag water Overdag
Zeehonden	Overdag, bij eb of laag water
Kustplaatsen Le Tréport haven, vuurtoren, kerk, gevels Ault Saint-Valery-sur Somme (pittoresk) Noyelles-sur-Mer stoomtreintje Le Crotoy (pittoresk)	Overdag
Abbeville (kathedraal)	Overdag, liefst bij zon ivm schaduwen

Fototechnische tips.

- https://www.photofacts.nl/fotografie/rubriek/video_tutorials/een-hdr-foto-met-beweging-in-beeld-maken.asp?utm_source=nieuwsbrief&utm_medium=email&utm_campaign=week23-2022
- <https://www.natuurfotografie.nl/focus-stacking-bij-landschapsfotografie/>
- <https://www.natuurfotografie.nl/hoe-maak-je-een-hdr-panorama/>
- <https://www.natuurfotografie.nl/out-of-focus/>
- <https://www.natuurfotografie.nl/wat-is-bokeh/>
- <https://www.natuurfotografie.nl/alles-over-tegenlicht-deel-1-tegenlicht-en-silhouetten/>
- <https://www.natuurfotografie.nl/alles-tegenlicht-deel-2-randlicht-en-zelfgemaakt-tegenlicht/>
- <https://www.natuurfotografie.nl/alles-over-tegenlicht-deel-3-bokeh-vlekken/>
- <https://www.natuurfotografie.nl/grijsverloopfilters-of-hdr-technieken/>
- <https://www.natuurfotografie.nl/de-beste-tutorials-over-landschapsfotografie/>
- <https://www.natuurfotografie.nl/tutorial-lange-sluitertijden-en-nd-of-grijsfilter/>
- <https://www.natuurfotografie.nl/lange-sluitertijden-en-water/>

Wat mee te nemen.

We gaan een hele reeks aan verschillende onderwerpen fotograferen, dus neem je ook een hele reeks aan objectieven mee.

Als je ze hebt: filters !

Onmisbaar: **statief** !!!

We lopen op het strand en op wadden, je kunt zomaar tot je enkels in de modder zakken. Dus voor de zekerheid laarzen meenemen. In ieder geval stevig schoeisel en per locatie bepalen wat je aantrekt.

Het weer is wel de meest onzekere factor. Factor 50 zul je niet nodig hebben, maar reken met je kleding op zowel mooi als slecht weer.

Tot slot: je beste humeur. Laat de moed niet zakken als het even niet mee zit.